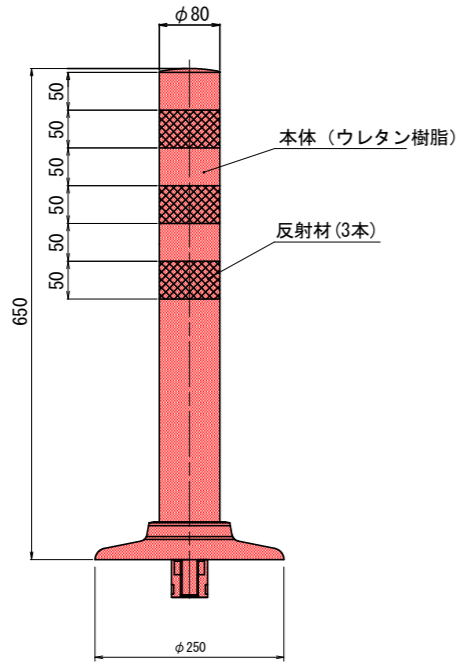
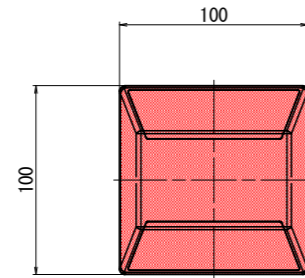


平面図 S=1/500

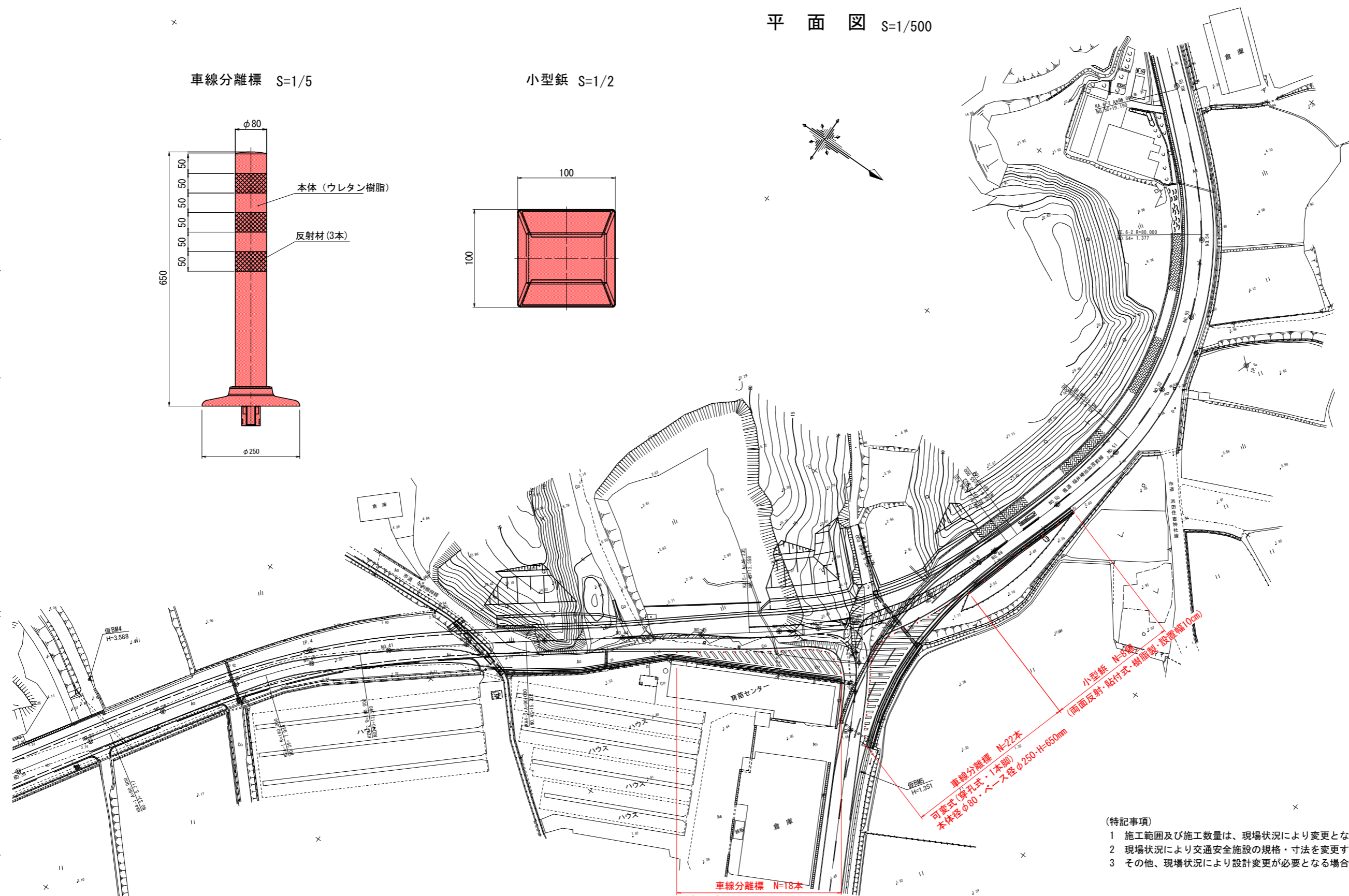
車線分離標 S=1/5



小型鋏 S=1/2



座標リスト		
点名	X座標	Y座標
NO. 37	93837.948	105262.912
KA. 4-1	93840.799	105258.423
NO. 38	93848.728	105246.065
NO. 39	93860.112	105229.625
KE. 4-1	93864.976	105223.339
NO. 40	93872.828	105214.200
KE. 4-2	93881.634	105205.205
NO. 41	93887.082	105200.184
NO. 42	93902.478	105187.423
KA. 4-2	93914.545	105178.144
NO. 43	93918.346	105175.250
NO. 44	93934.259	105163.134
NO. 45	93950.171	105151.018
KA. 5-1	93960.004	105143.532
NO. 46	93966.063	105138.875
NO. 46+10.00	93973.775	105132.511
NO. 47	93980.936	105125.538
NO. 47+6.00	93984.804	105120.953
KE. 5-1	93986.080	105119.235
NO. 48	93992.109	105109.038
NO. 48+15.00	93997.821	105095.177
NO. 49	93999.459	105090.453
KA. 5-2	94000.711	105086.736
KA. 6-1	94001.722	105083.721
NO. 50	94005.712	105071.456
NO. 51	94010.296	105052.009
KE. 6-1	94010.868	105047.128
NO. 52	94010.764	105032.066
NO. 53	94006.290	105012.626
NO. 54	93997.145	104994.898
KE. 6-2	93996.357	104993.769
NO. 55	93984.153	104979.734
KA. 6-2	93969.937	104966.849
NO. 56	93969.326	104966.317



車線分離標 N=22本  
可変式(穿孔式・1本脚)  
本体径φ80・ベース径φ250・H=650mm  
(両面反射・貼付式・樹脂製・設置幅10cm)  
小型鋏 N=8本

車線分離標 N=18本  
可変式(穿孔式・1本脚)  
本体径φ80・ベース径φ250・H=650mm

(特記事項)

- 1 施工範囲及び施工数量は、現場状況により変更となる場合がある。
- 2 現場状況により交通安全施設の規格・寸法を変更する場合がある。
- 3 その他、現場状況により設計変更が必要となる場合は、発注者と協議を行うこと。

IPNo	IP. 4	Y	1.593	1.593
K No	1	2	LC	24.641
IA	20-17-12	CL	109.905	
R	190.000	D	55.370	55.370
L	42.632	42.632	So	42.608
ΔR	0.398	0.398	W	34.064
XM	21.307	21.307	A	90.000
X	42.578	42.578	Nc	3.422

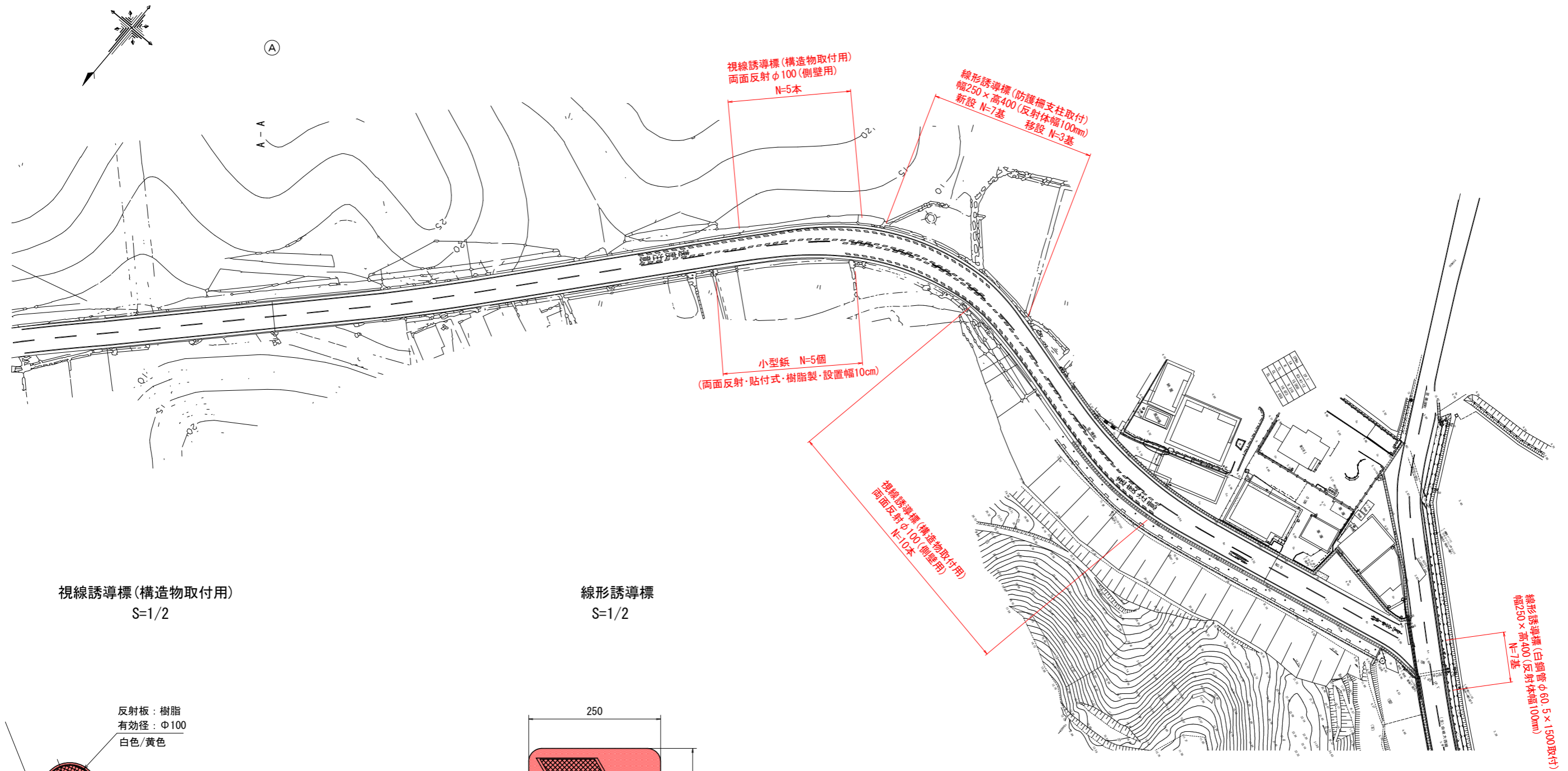
IPNo	IP. 5	Y	3.534	3.534
K No	1	2	LC	0.000
IA	34-10-09	CL	71.564	
R	60.000	D	36.551	36.551
L	35.782	35.782	So	35.641
ΔR	0.886	0.886	W	18.713
XM	17.838	17.838	A	46.335
X	35.465	35.465	Nc	3.697

IPNo	IP. 6	Y	2.967	2.967
K No	1	2	LC	56.462
IA	67-31-08	CL	132.088	
R	80.000	D	72.841	72.841
L	37.813	37.813	So	37.719
ΔR	0.743	0.743	W	53.970
XM	18.871	18.871	A	55.000
X	37.602	37.602	Nc	17.120

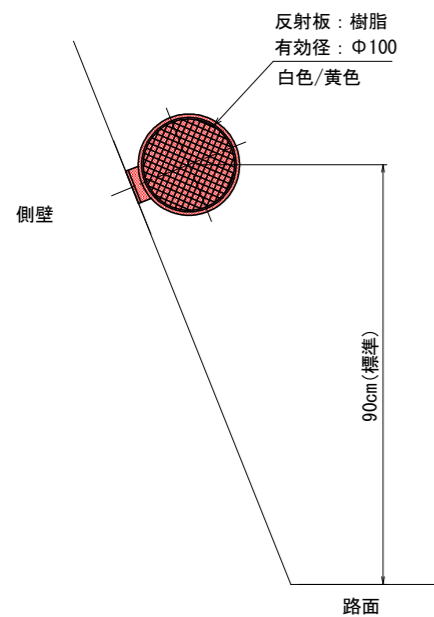
実施設計図面

工事名	R6阿土 由岐大西線 阿南・福井 交通安全施設 工事(担い手確保型)		
路線名等	由岐大西線		
工事箇所	阿南市福井町棚田地		
図面名	平面図・構造図(1)		
縮尺	図示	図面番号	1 / 2
会社名			
事業者名	徳島県南部総合県民局県土整備部<阿南>		

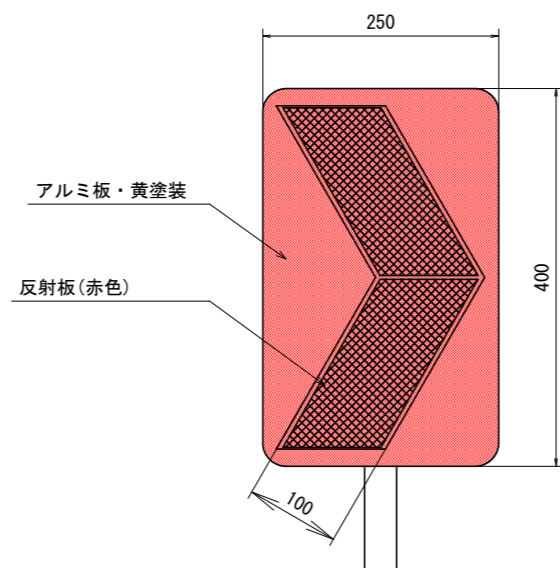
平面図 S=1/500



視線誘導標 (構造物取付用)  
S=1/2



線形誘導標  
S=1/2



(特記事項)

- 1 施工範囲及び施工数量は、現場状況により変更となる場合がある。
- 2 現場状況により交通安全施設の規格・寸法を変更する場合がある。
- 3 その他、現場状況により設計変更が必要となる場合は、発注者と協議を行うこと。

実施設計図面

工事名	R6阿土 由岐大西線 阿南・福井 交通安全施設 工事 (担い手確保型)		
路線名等	由岐大西線		
工事箇所	阿南市福井町棚田地		
図面名	平面図・構造図 (2)		
縮尺	図示	図面番号	2 / 2
会社名			
事業者名	徳島県南部総合県民局県土整備部<阿南>		